



**ÁREA DE DESARROLLO URBANO E INFRAESTRUCTURAS
SERVICIO MUNICIPAL DE URBANISMO**

ASUNTO: EXPEDIENTE DE DESLINDE DE LOS BIENES DE DOMINIO PÚBLICO MARÍTIMO-TERRESTRE EN UN TRAMO DE COSTA DE UNOS 38.894 METRO COMPRENDIDOS ENTRE LOS VÉRTICES M-1 A M-7 Y M-11 A M-612, DEL DESLINDE DE LAS MARISMAS DEL RÍO BARBATE, APROBADO POR O.M. DE 21 DE FEBRERO DE 2010, EN LOS TÉRMINOS MUNICIPALES DE VEJER DE LA FRONTERA Y BARBATE (CÁDIZ).

D. MIGUEL FCO. MOLINA CHAMORRO, Alcalde del Excmo. Ayuntamiento de Barbate (Cádiz), ante esa Demarcación comparece y como mejor proceda en Derecho, DICE:

Que este Ayuntamiento, con Registro General de Entrada n.º 202208456E, de 14 de marzo, recibe escrito sobre la tramitación de la Demarcación de Costas de Andalucía-Atlántico, del expediente de deslinde de referencia. Al citado escrito se une Anuncio a los efectos de su insercción en el Tablón de Anuncios Municipal.

Que el Anuncio remitido por la Demarcación de Costas ha sido insertado en el Tablón de Anuncios Municipal, con fecha 25 de marzo de 2022.

El Anuncio correspondiente a dicho expediente ha sido publicado en el Boletín Oficial de la Provincia n.º 55, de 23 de marzo de 2022.

**Ministerio para la Transición
Ecológica y el Reto Demográfico
Registro de la Demarcación de
Costas en Andalucía-Atlántico
ENTRADA
Nº Reg: REGAGE22e00014615919
Fecha: 22/04/2022 13:46:25**

barbate.es

Código Seguro De Verificación	uiJG4mD0F9z6nbpLi+Kxbw==	Estado	Fecha y hora
Firmado Por	Miguel Francisco Molina Chamorro	Firmado	22/04/2022 13:21:58
Observaciones		Página	1/9
Url De Verificación	https://sede.dipucadiz.es/verifirma/code/uiJG4mD0F9z6nbpLi+Kxbw==		



ÁMBITO- PREFIJO
GEISER
Nº registro
2022002374S

CSV
GEISER-bfaf-c64c-171a-470e-9aba-2dcf-3ea0-8421
DIRECCIÓN DE VALIDACIÓN
<https://sede.administracionespublicas.gob.es/valida>

FECHA Y HORA DEL DOCUMENTO
22/04/2022 13:46:25 Horario peninsular
Validez del documento
Original



GEISER-bfaf-c64c-171a-470e-9aba-2dcf-3ea0-8421



ÁREA DE DESARROLLO URBANO E INFRAESTRUCTURAS SERVICIO MUNICIPAL DE URBANISMO

Así pues, considerando de que estamos dentro del plazo correspondiente y que en la representación que ostenta, viene a formular las siguientes:


ALEGACIONES AL EXPEDIENTE DE DESLINDE DE LOS BIENES DE DOMINIO PÚBLICO MARÍTIMO-TERRESTRE EN UN TRAMO DE COSTA DE UNOS 38.894 METRO COMPRENDIDOS ENTRE LOS VÉRTICES M-1 A M-7 Y M-11 A M-612, DEL DESLINDE DE LAS MARISMAS DEL RÍO BARBATE, APROBADO POR O.M. DE 21 DE FEBRERO DE 2010, EN LOS TÉRMINOS MUNICIPALES DE VEJER DE LA FRONTERA Y BARBATE (CÁDIZ).

En primer lugar, este Ayuntamiento, en relación a los núcleos diseminados del El Cañillo, El Soto y La Ribera de la Oliva, de este término municipal de Barbate, donde existen numerosas fincas y viviendas, afectadas por el expediente de referencia, tiene a bien exponer:

- Que por aplicación del artículo n.º 23.3 de la Ley 22/1988, de 28 Julio, de Costas, en su nueva redacción, introducida por el número diez del artículo primero de la Ley 2/2013, de 29 de mayo, de protección y uso sostenible del litoral y de modificación de la Ley 22/1988, se establece:

"En las márgenes de los ríos hasta donde sean sensibles las mareas la extensión de esta zona podrá reducirse por la Administración del Estado, de acuerdo con la Comunidad Autónoma y Ayuntamiento correspondiente, hasta un mínimo de 20 metros, en atención a las características geomorfológicas, a sus ambientes de vegetación, y a su distancia respecto de la desembocadura, conforme a lo que reglamentariamente se disponga."

Calle Pío XII. 8 . 11160 Barbate - T 956063640 - www.barbate.es

Código Seguro De Verificación	uiJS4mD0f9z6nbpli+Kxbw==	Estado	Fecha y hora	
Firmado Por	Miguel Francisco Molina Chamorro	Firmado	22/04/2022 13:21:58	
Observaciones		Página	2/9	
Url De Verificación	https://sede.dipucadiz.es/verifirma/code/uiJS4mD0f9z6nbpli+Kxbw==			

ÁMBITO- PREFEJO
GEISER
Nº registro
2022002374S

CSV
GEISER-bfaf-c64c-171a-470e-9aba-2dcf-3ea0-8421
DIRECCIÓN DE VALIDACIÓN
<https://sede.administracionespublicas.gob.es/valida>

FECHA Y HORA DEL DOCUMENTO
22/04/2022 13:46:25 Horario peninsular
Validez del documento
Original



GEISER-bfaf-c64c-171a-470e-9aba-2dcf-3ea0-8421



ÁREA DE DESARROLLO URBANO E INFRAESTRUCTURAS SERVICIO MUNICIPAL DE URBANISMO

Solicitamos se tenga en cuenta estas circunstancias y por tanto le sea de aplicación el contenido del artículo anteriormente transcrito, para los núcleos diseminados de El Soto, El Cañillo y la Ribera de la Oliva, aprovechando la tramitación del presente expediente, reduciéndose de 100 mts a 20 mts la Servidumbre de Protección en esta zona..


- En la zona de "El Soto", se ha variado la delimitación del Dominio Público, con la incorporación de una lengua de terreno por considerar ésta como inundable, afectando ésta a propiedades particulares. Esta lengua de suelo que se argumenta como inundable, lo habrá sido sin duda por efecto de obras que se hayan realizado en las marismas posteriormente al deslinde del año 1987, ya que esta zona interrumpiría el camino que históricamente comunicaba Zahara de los Atunes con el Soto, y no parece lógico que un camino ancestral, discurriese por terrenos inundables.

En relación a este punto debemos afirmar que dentro de dicha Lengua, considerada como inundable, en el presente expediente, se encuentran las instalaciones de un canal de desagüe de aguas pluviales y consultada la toponimia de esta zona, resulta que la misma ha sido históricamente conocida como "Huertas del Soto", lo que viene a demostrar que han albergado desde tiempo inmemorial suelos fértiles para el cultivo y en todo caso inundables por aguas pluviales.

Por todo ello solicitamos que el Dominio Público, en dicha zona, se adapte al margen del cauce del Río Barbate, como originariamente estaba establecido.

- En cuanto a la zona de "El Cañillo", existen fincas que se encuentran afectas, al margen del vértice de la carretera, por servidumbre de costas, dominio público marítimo-terrestre y por el lado interior por las servidumbres dimanantes de los linderos de las mismas con el Río Barbate y Marismas del mismo, afectas a la Orden Ministerial aprobatoria del deslinde de la que trae causa la presente alegación, más las derivadas de la protección del Parque Natural de la Breña y Marismas del Barbate estableció la Junta de Andalucía con anterioridad a la propuesta de deslinde efectuada por dicha administración.

Calle Pío XII. 8 . 11160 Barbate - T 956063640 - www.barbate.es

Código Seguro De Verificación	uiJS4mD0f9z6nbpLi+Kxbw==	Estado	Fecha y hora	
Firmado Por	Miguel Francisco Molina Chamorro	Firmado	22/04/2022 13:21:58	
Observaciones		Página	3/9	
Url De Verificación	https://sede.dipucadiz.es/verifirma/code/uiJS4mD0f9z6nbpLi+Kxbw==			

ÁMBITO- PREFIJO

GEISER

Nº registro

2022002374S

CSV

GEISER-bfaf-c64c-171a-470e-9aba-2dcf-3ea0-8421

DIRECCIÓN DE VALIDACIÓN

<https://sede.administracionespublicas.gob.es/valida>

FECHA Y HORA DEL DOCUMENTO

22/04/2022 13:46:25 Horario peninsular

Validez del documento

Original



GEISER-bfaf-c64c-171a-470e-9aba-2dcf-3ea0-8421


Ayuntamiento de
Barbate**ÁREA DE DESARROLLO URBANO E INFRAESTRUCTURAS**
SERVICIO MUNICIPAL DE URBANISMO

Tal y como se expuso en su día frente a la delimitación provisional del deslinde del Río Barbate, el instrumento delimitativo en cuestión alegado por el presente escrito, no ha tenido en cuenta la evolución tanto física (producida por agentes humanos, públicos y privados que será objeto de apreciación objetiva y singular en posteriores hechos del presente) como la jurídica que ha venido afectando a los propietarios de los terrenos colindantes con las marismas del Río Barbate desde el año 1986 hasta la actualidad y que no pueden ser ignoradas e inadvertidas, pues si la nueva aprobación del deslinde obedece, como cualquier norma posterior, de igual o inferior rango jerárquico a nivel jurídico, a una actualización a las nuevas circunstancias físicas y nuevas técnicas, entiende esta parte que no puede obviarse por el Órgano Administrativo competente en su redacción, la evolución de las distintas delimitaciones que por parte de variadas administraciones competentes en su día y actualmente han desarrollado sobre las mismas fincas o propiedades afectadas por el deslinde contenido en la Orden Ministerial y que a continuación pasamos a desglosar cronológicamente.

En la delimitación provisional del suelo del Ayuntamiento de Barbate de 1986 se recogía ya la existencia de la zona del Cañillo y su marcado carácter residencial, y así lo recogieron posteriormente la modificación de la delimitación del suelo del Ayuntamiento de Noviembre de 1990, y la Aprobación Inicial del Plan General de Ordenación Urbana de 1995, que delimitaba las marismas y las propiedades privadas de la zona del Cañillo conforme a las modificaciones de Noviembre de 1990.

Previo a estas delimitaciones existió un Deslinde de las Marismas del Río Barbate del año 1987, anterior a la entrada en vigor de la Ley de Costas de 1988, el cual no fue aprobado definitivamente por falta de cartografía aérea, aunque ya en aquella fecha existía, dada la constatación de cartografía aérea americana de la zona y topografía clásica, coincidentes con la utilizada por la administración para incorporarse al nuevo deslinde. Nos llama, por tanto, la atención que pese a la falta de dicha cartografía aérea, y utilizando la clásica, se procedió a realizar todos los estudios e incluso el amojonamiento, que coinciden con la delimitación practicada por la Junta de Andalucía en el Parque Natural de las Marismas del Río Barbate. Tal es así que esa misma administración para el Expediente del Puerto de Barbate del año 2008 se basa y utiliza la cartografía que data del año 1970.

Calle Pío XII, 8 . 11160 Barbate - T 956063640 - www.barbate.es

Código Seguro De Verificación	uiJS4mD0f9z6nbpli+Kxbw==	Estado	Fecha y hora	
Firmado Por	Miguel Francisco Molina Chamorro	Firmado	22/04/2022 13:21:58	
Observaciones		Página	4/9	
Url De Verificación	https://sede.dipucadiz.es/verifirma/code/uiJS4mD0f9z6nbpli+Kxbw==			

ÁMBITO- PREFIJO

GEISER

Nº registro

2022002374S

CSV

GEISER-bfaf-c64c-171a-470e-9aba-2dcf-3ea0-8421

DIRECCIÓN DE VALIDACIÓN

https://sede.administracionespublicas.gob.es/valida

FECHA Y HORA DEL DOCUMENTO

22/04/2022 13:46:25 Horario peninsular

Validez del documento

Original



GEISER-bfaf-c64c-171a-470e-9aba-2dcf-3ea0-8421



ÁREA DE DESARROLLO URBANO E INFRAESTRUCTURAS SERVICIO MUNICIPAL DE URBANISMO


Con todo ello, queremos demostrar que la Zona de "El Cañillo" , está perfectamente delimitada, y que el Dominio Público propuesto invade propiedades privadas conocidas por el deslinde del año 1987, por el Plan General de Ordenación Urbana de Barbate de 1995 y por la delimitación efectuada por la Junta de Andalucía en el Parque Natural de Las Marismas del Río Barbate. Así mismo la anterior regulación del Catastro, dependiente del Ministerio de Economía y Hacienda ya contemplaba las propiedades afectadas, que con la actual delimitación quedan dentro del Dominio Público.

Manifestamos en este punto nuestro total desacuerdo con la actual delimitación planteada, pues si bien entendemos y comprendemos que los Espacios Naturales deben ser protegidos, no es menos cierto que, los propietarios de "El Cañillo" con su actividad agraria y ganadera también han preservado la zona, manteniendo los valores naturales de la misma, sin que estas actividades hayan provocado alteraciones en la zonas protegidas, justificandose, caso contrario la ampliación, en propuesta del dominio público existente. Esto viene a fundamentar que se acepte que la zona de servidumbre no exceda de 20 mts. tal y como se ha establecido en el margen izquierdo de la desembocadura del Río Barbate. De no accederse a esto, debemos pensar que tal decisión no obedecería ni a criterios evolutivos, ni técnicos al extenderse el dominio público, propuesto en este Deslinde, sobre propiedades a las que las anteriores delimitaciones no afectaba.

Así mismo, queremos hacer constar de nuevo, que en la tramitación del expediente de este mismo Deslinde y en relación a la zona de "El Cañillo", se quedó acordado entre los técnicos municipales y los de esa Demarcación , que al menos se procediera a mover sensiblemente la delimitación del Dominio Público , de manera que la Servidumbre de Tránsito no afectara a las edificaciones existentes. En el documento que ahora se analiza estas circunstancias no se han tenido en cuenta.

Así mismo planteamos que los estudios diversos (mareas, cotas de inundación, velocidad de flujo, geometría, datos de campo, etc.) no han sido

Calle Pío XII. 8 . 11160 Barbate - T 956063640 - www.barbate.es

Código Seguro De Verificación	uiJS4mD0f9z6nbpLi+Kxbw==	Estado	Fecha y hora	
Firmado Por	Miguel Francisco Molina Chamorro	Firmado	22/04/2022 13:21:58	
Observaciones		Página	5/9	
Url De Verificación	https://sede.dipucadiz.es/verifirma/code/uiJS4mD0f9z6nbpLi+Kxbw==			

ÁMBITO- PREFIJO

GEISER

Nº registro

2022002374S

CSV

GEISER-bfaf-c64c-171a-470e-9aba-2dcf-3ea0-8421

DIRECCIÓN DE VALIDACIÓN

<https://sede.administracionespublicas.gob.es/valida>

FECHA Y HORA DEL DOCUMENTO

22/04/2022 13:46:25 Horario peninsular

Validez del documento

Original



GEISER-bfaf-c64c-171a-470e-9aba-2dcf-3ea0-8421



ÁREA DE DESARROLLO URBANO E INFRAESTRUCTURAS SERVICIO MUNICIPAL DE URBANISMO

realizados con la pulcritud y concreción que deben realizarse los mismos, y todo ello en base a:

- En cuanto a las cotas de inundación, en cuyo cálculo metódico confluyen la observación, toma de medidas de campo, Estudio de Mareas Meteorológicas, Astronómicas, hemos de alegar lo siguiente:

1º.- El estudio de mareas aparece rubricado y confeccionado por un Ingeniero Técnico Industrial, del cual no se duda su capacitación profesional pero si la idoneidad de su intervención y no la de otro profesional cuya pericia profesional estuviera más íntimamente relacionada con las mediciones y trabajos a realizar, habida cuenta de la importancia de las mismas y los efectos y repercusiones que producen en el expediente administrativo, así hacer constar que en el apartado de los datos a tener en cuenta sobre la marea astronómica, la observación mínima ha de ser de un período de 18 años en mareógrafo y el puerto de Barbate no dispone del mismo, habiéndose utilizado los datos del Puerto de Cádiz.

En cuanto a las mareas meteorológicas hacerle constar que los datos obtenidos se han recabado de la estación meteorológica de Vejer de la Fra., que no son todo lo exactos que debieran ser, pues el desnivel es bastante acusado respecto a Barbate como localidad, no pudiéndose predicar la igualdad de casos o datos desiguales.

2º.- En cuanto a la toma de datos de campo entendemos que no se han realizado con la debida pericia, pues pese a haberse tardado en redactar el deslinde bastantes meses, los mismos han sido obtenidos durante el año 2006 (1 día), 2007 (2 días) y 2008 (7 días) durante los meses de Enero y Abril, meses en los que consecuentemente hay un mayor índice de pluviosidad, sin tener datos referidos a meses con menos datos de pluviosidad.

3º.- Para la obtención del modelo en forma digital no se han tenido en cuenta las piscifactorías existentes en los esteros de las marismas del río Barbate, o sea, todo el interior de las marismas, incongruentemente, por lo que no se puede observar la fiabilidad de los datos (cotas de inundación), es decir, no

Calle Pio XII, 8 . 11160 Barbate - T 956063640 - www.barbate.es

Código Seguro De Verificación	uiJS4mD0f9z6nbpli+Kxbw==	Estado	Fecha y hora
Firmado Por	Miguel Francisco Molina Chamorro	Firmado	22/04/2022 13:21:58
Observaciones		Página	6/9
Url De Verificación	https://sede.dipucadiz.es/verifirma/code/uiJS4mD0f9z6nbpli+Kxbw==		



ÁMBITO- PREFIJO
GEISER
Nº registro
2022002374S

CSV
GEISER-bfaf-c64c-171a-470e-9aba-2dcf-3ea0-8421
DIRECCIÓN DE VALIDACIÓN
<https://sede.administracionespublicas.gob.es/valida>

FECHA Y HORA DEL DOCUMENTO
22/04/2022 13:46:25 Horario peninsular
Validez del documento
Original



GEISER-bfaf-c64c-171a-470e-9aba-2dcf-3ea0-8421



ÁREA DE DESARROLLO URBANO E INFRAESTRUCTURAS SERVICIO MUNICIPAL DE URBANISMO

existen datos sobre las alturas de las piscifactorias que ocupan la mayor parte interior de las marismas del río Barbate.

4º.- Para el cálculo de la velocidad de flujo (con datos diversos como geometría, rugosidad y caudal fluvial) no se ha tenido en cuenta la evolución sino la situación actual, por lo que no se ha tenido en cuenta la acción humana durante estos años.

5º.- En cuanto a la geometría utilizada, se ha utilizado la topografía y un estudio perimetral, por lo que al realizarse los datos de campo en los meses de Enero y Abril solamente se aduce en el informe que no ha sido posible tomar más datos del interior porque estaba inundado y no era practicable su acceso, por lo que no se ha tenido en cuenta el espacio interior de las marismas, ni la altura de los muros de las piscifactorias, no ajustándose a la realidad el modelo del terreno.

En cuanto a las cotas de inundación, no se han tomado las alturas al borde de las propiedades y comparativas al borde de la carretera, no teniendo un criterio sobre puntos de altura al llegar a las viviendas afectadas por el dominio público y línea de tránsito (concretamente en los vértices números M-589 a M-595).

Todos estos hechos y actuaciones realizadas en la diferente toma de datos, apreciación de mareas, cotas de inundación, hacen que nos opongamos al presente deslinde, ya que con él entendemos no se respeta la realidad del entorno al que pretende aplicarse, al haberse obviado en los estudios previos datos tan relevantes como las mediciones del interior de las marismas, que con el permiso de las Autoridades competentes y la acción humana autorizada ha podido variar el resultado del modelo de forma digitalmente calculado, pues con la falta, entre ellos de esos datos, no podemos más que oponernos al deslinde propuesto por la Orden Ministerial.

Este Ayuntamiento propone de manera alternativa al deslinde propuesto la situación de la línea de deslinde tal y como se define en el Plan General de este Ayuntamiento, y que coincide con la que provisionalmente adoptó en su día la

Calle Pio XII. 8 . 11160 Barbate - T 956063640 - www.barbate.es

Código Seguro De Verificación	uiJS4mD0f9z6nbpLi+Kxbw==	Estado	Fecha y hora
Firmado Por	Miguel Francisco Molina Chamorro	Firmado	22/04/2022 13:21:58
Observaciones		Página	7/9
Url De Verificación	https://sede.dipucadiz.es/verifirma/code/uiJS4mD0f9z6nbpLi+Kxbw==		



ÁMBITO- PREFIJO

GEISER

Nº registro

2022002374S

CSV

GEISER-bfaf-c64c-171a-470e-9aba-2dcf-3ea0-8421

DIRECCIÓN DE VALIDACIÓN

https://sede.administracionespublicas.gob.es/valida

FECHA Y HORA DEL DOCUMENTO

22/04/2022 13:46:25 Horario peninsular

Validez del documento

Original



GEISER-bfaf-c64c-171a-470e-9aba-2dcf-3ea0-8421



ÁREA DE DESARROLLO URBANO E INFRAESTRUCTURAS SERVICIO MUNICIPAL DE URBANISMO

Demarcación de Costas, con motivo de la elaboración del citado documento urbanístico, amen de establecer una servidumbre de protección de 20 mts

Igualmente, en consonancia con lo anteriormente expuesto, entiende esta parte que la zona de actuación en concreto del deslinde propuesto, se halla especialmente protegida ya en la actualidad y debido a la servidumbre dimanante de la declaración de Parque Natural por parte de la Junta de Andalucía de dicha zona, por lo que no entendemos como se amplía la protección de la misma cuando confluyen sobre dichos terrenos varias servidumbres de diferentes Organismos públicos protegiendo la misma, por lo que no tiene fundamentación lógica y jurídica alguna la ampliación de la servidumbre actual mediante el deslinde provisto por dicha Demarcación, máxime, cuando de no existir el mismo la zona no se encontraría desamparada legalmente por la coexistencia solapada en la zona de tres tipos de servidumbres de protección, la general del dominio público-terrestre, la específica del Parque Natural, más la prevista por el nuevo deslinde del Río Barbate.

Entendemos a nivel general que una población como Barbate, cuyo término municipal, se encuentra en gran parte afecto a servidumbres administrativas derivadas de la coexistencia en el mismo de zonas protegidas por Parque Natural, Dominio Público Marítimo-Terrestre, más las afecciones derivadas de la base militar afectante a unos 14 Kms de franja costera, hacen del mismo un pueblo de "singular afección" a servidumbres, muy protegido comparativamente con cualquier población del entorno próximo y distante, y cuya situación socio-económica no justifica que se deba ampliar el especial índice de protección de las zonas ya protegidas, pues influiría negativamente en factores de desarrollo del mismo, pues no debe olvidar la administración actuante que la mejor forma de defensa de los espacios naturales es la conseguir un justo equilibrio entre el interés del demanio público y el privado, que haga que los mismos intereses privados colindantes con dichas zonas de especial protección tiendan a proteger privadamente las mismas pues su existencia y puesta en valor genere desarrollo tanto social como económico en la población donde radica.

Por lo expuesto, solicitamos, se digne admitir la presente ALEGACIÓN, y en su virtud, y previos los trámites oportunos de Ley, dicte Resolución en la que estimando las alegaciones de este Ayuntamiento, en apoyo a la Asociación de Vecinos afectados, proceda a dejar sin efecto la propuesta de deslinde aprobada

Calle Pío XII, 8 . 11160 Barbate - T 956063640 - www.barbate.es

Código Seguro De Verificación	uiJS4mD0f9z6nbpLi+Kxbw==	Estado	Fecha y hora
Firmado Por	Miguel Francisco Molina Chamorro	Firmado	22/04/2022 13:21:58
Observaciones		Página	8/9
Url De Verificación	https://sede.dipucadiz.es/verifirma/code/uiJS4mD0f9z6nbpLi+Kxbw==		



ÁMBITO- PREFIJO

GEISER

Nº registro

2022002374S

CSV

GEISER-bfaf-c64c-171a-470e-9aba-2dcf-3ea0-8421

DIRECCIÓN DE VALIDACIÓN

https://sede.administracionespublicas.gob.es/valida

FECHA Y HORA DEL DOCUMENTO

22/04/2022 13:46:25 Horario peninsular

Validez del documento

Original



GEISER-bfaf-c64c-171a-470e-9aba-2dcf-3ea0-8421



ÁREA DE DESARROLLO URBANO E INFRAESTRUCTURAS SERVICIO MUNICIPAL DE URBANISMO


por la Orden Ministerial, y someta a conceso entre las diferentes administraciones y particulares afectados el deslinde a aprobar, así como tenga en cuenta la propuesta realizada por este Ayuntamiento que represento.

EL ALCALDE.,

Fdo: Miguel F. Molina Chamorro

DEMARCACIÓN DE COSTAS DE ANDALUCÍA-ATLÁNTICO
C/ MARIANISTA CUBILLO,7-BAJO
11071-CADIZ

Calle Pio XII. 8 , 11160 Barbate - T 956063640 - www.barbate.es

Código Seguro De Verificación	uiJS4mD0f9z6nbpLi+Kxbw==	Estado	Fecha y hora	
Firmado Por	Miguel Francisco Molina Chamorro	Firmado	22/04/2022 13:21:58	
Observaciones		Página	9/9	
Url De Verificación	https://sede.dipucadiz.es/verifirma/code/uiJS4mD0f9z6nbpLi+Kxbw==			

ÁMBITO- PREFIJO

GEISER

Nº registro

2022002374S

CSV

GEISER-bfaf-c64c-171a-470e-9aba-2dcf-3ea0-8421

DIRECCIÓN DE VALIDACIÓN

<https://sede.administracionespublicas.gob.es/valida>

FECHA Y HORA DEL DOCUMENTO

22/04/2022 13:46:25 Horario peninsular

Validez del documento

Original



GEISER-bfaf-c64c-171a-470e-9aba-2dcf-3ea0-8421

**DATOS DEL ASIENTO REGISTRAL**

Libro de Registro	Libro de salida Ayuntamiento de Barbate
Número de Asiento Registral	2022002374S
Fecha del Asiento Registral	22/04/2022 13:46
Oficina de Registro	Registro General Ayuntamiento de Barbate 000014983
Unidad de tramitación Origen	L01110070 - Ayuntamiento de Barbate

DATOS DEL TRÁMITE

Expediente	
Asunto	OFICIO
Extracto	ALEGACIONES AL DESLINDE DE LOS BIENES DE DPMT ENTRE LOS VERTICES M1 A M7 Y M11 A M612, DEL DESLINDE DE LAS MARISMAS DEL RIO BARBATE, POR OM DE 21 DE FEBRERO DE 2010.
Destino	EA0043343 - Demarcacion de Costas. Andalucia-Atlantico Cadiz

PERSONA(S) INTERESADA(S)**DOCUMENTACIÓN ADJUNTA (FICHEROS ANEXADOS)**

Nombre del archivo	Validez	Tamaño (bytes)	Huella digital	Observaciones
FDO ALEGACIONES DESLINDE MARISMAS.pdf	Original	76106	7mIH6r1ZghkU/PyrV0fgxhWjC+nKNm95WLVcncFsof o=	

DATOS DEL ASIENTO REGISTRAL ORIGINAL

Tipo de Registro Original
Número de Asiento Registral Original
Fecha del Asiento Registral Original
Oficina de Registro Original

ÁMBITO- PREFIJO

GEISER

Nº registro

2022002374S

CSV

GEISER-97aa-deb4-56cd-4264-ace2-f483-93d5-de3f

DIRECCIÓN DE VALIDACIÓN

<https://sede.administracionespublicas.gob.es/valida>

FECHA Y HORA DEL DOCUMENTO

22/04/2022 13:46:25 Horario peninsular

Validez del documento

Copia Electrónica Auténtica



GEISER-97aa-deb4-56cd-4264-ace2-f483-93d5-de3f

RECIBO DE PRESENTACIÓN EN OFICINA DE REGISTRO

Oficina: Registro de la Demarcación de Costas en Andalucía-Atlántico - 000004931
Fecha y hora de registro en: 25/04/2022 07:05:54 (Horario peninsular)
Fecha presentación: 22/04/2022 13:46:25 (Horario peninsular)
Número de registro: REGAGE22e00014615919
Tipo de documentación física: Documentación adjunta digitalizada
Enviado por SIR: No

Información del registro

Tipo Asiento: Entrada
Resumen/Asunto: ALEGACIONES AL DESLINDE DE LOS BIENES DE DPMT ENTRE LOS VERTICES M1 A M7 Y M11 A M612, DEL DESLINDE DE LAS MARISMAS DEL RIO BARBATÉ, POR OM DE 21 DE FEBRERO DE 2010.
Unidad de tramitación origen/Centro directivo: Ayuntamiento de Barbate - L01110070 / Entidades Locales
Unidad de tramitación destino/Centro directivo: Demarcación de Costas. Andalucía-Atlántico Cádiz - EA0043343 / Ministerio para la Transición Ecológica y el Reto.
Ref. Externa: Demográfico

Adjuntos

Nombre: FDO ALEGACIONES DESLINDE MARISMAS.pdf
Tamaño (Bytes): 76.106
Validez: Original
Tipo: Documento Adjunto
CSV: GEISER-3701-1bce-2ddf-4322-81d1-d6b1-ec12-2244
Hash: 019f4fc00fbaffb08ddfb7397c8cf81cad93f41
Observaciones:

Nombre: justificante.pdf
Tamaño (Bytes): 253.607
Validez: Copia Electrónica Auténtica
Tipo: Documento Adjunto
CSV: GEISER-1572-e17f-cd35-4056-bfbf-aa93-e33e-2474
Hash: 7404a6d8b6e1eea9df206ee4968f6221c20b5e3c
Observaciones:

El registro realizado está amparado en el Artículo 16 de la Ley 39/2015.

De acuerdo con el art. 31.2b de la Ley 39/15, a los efectos del cómputo de plazo fijado en días hábiles, y en lo que se refiere al cumplimiento de plazos por los interesados, la presentación en un día inhábil se entenderá realizada en la primera hora del primer día hábil siguiente salvo que una norma permita expresamente la recepción en día inhábil.
Podrán consultar el estado de su registro en Carpeta ciudadana. <https://sede.administracion.gob.es/carpeta/>

ÁMBITO-PREFIJO

GEISER

Nº REGISTRO

REGAGE22e00014615919

CSV

GEISER-cf8f-2388-4375-45f7-90ba-a7ed-90b7-704d

DIRECCIÓN DE VALIDACIÓN

<https://sede.administracionespublicas.gob.es/valida>

FECHA Y HORA DEL DOCUMENTO

25/04/2022 07:05:54 (Horario peninsular)

VALIDEZ DEL DOCUMENTO

Original